








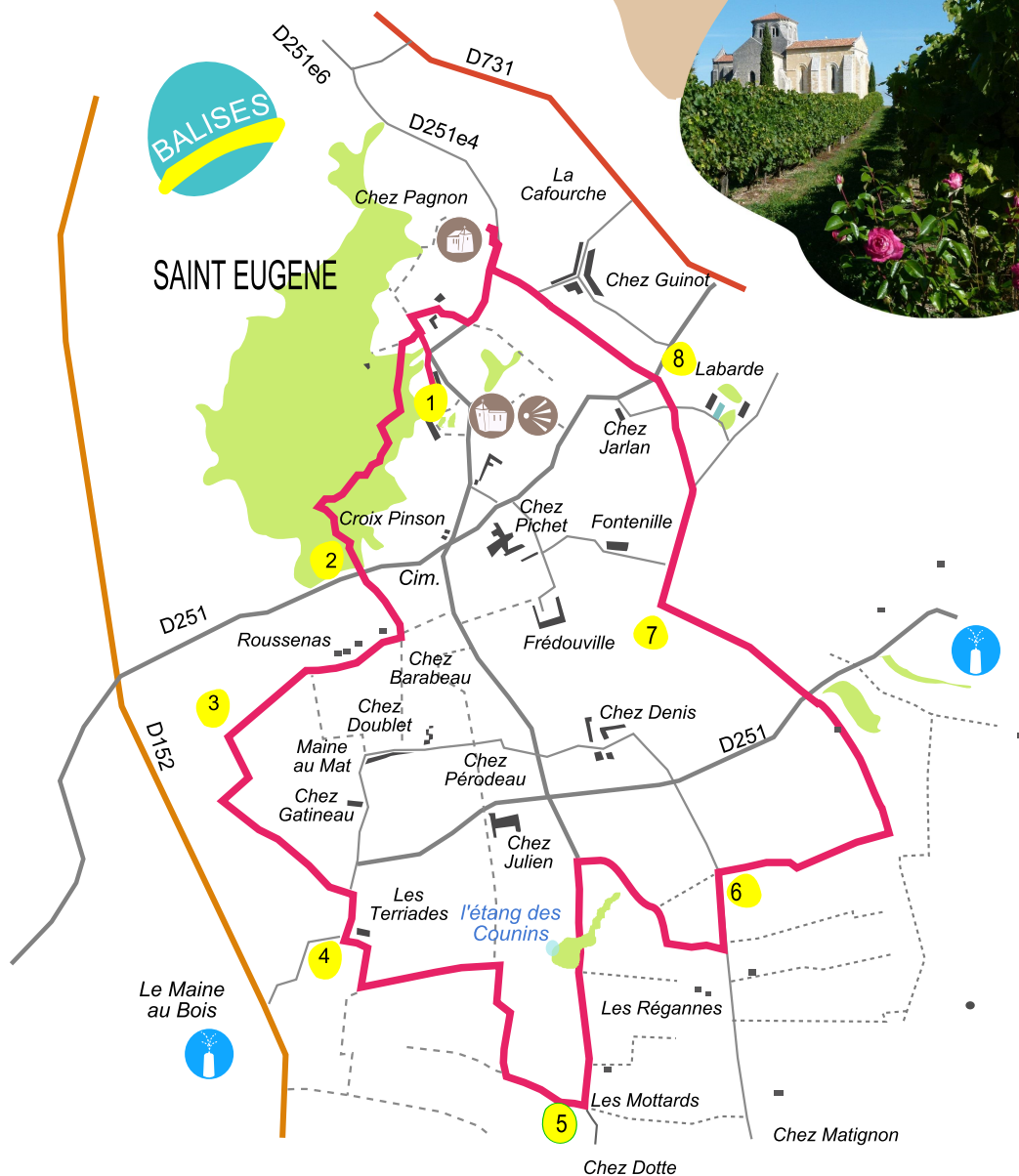
	Circuit pédestre		Lieux-dits
	Chemins		Zones arborées
	Routes (et départementales)		Zones bâties
	Routes au trafic important		échelle au 1/25000 1 cm = 250 m
		Eglise et point de vue	

Du haut de sa colline Saint-Eugène s'ouvre sur un panorama remarquable en effet : sa belle église romane, et ses surprenants passages berrichons, surplombe la vallée du Né



conception - illustration (Marion Schneider) - crédit photo (Véronique Sabade) : CCCHS Ne pas jeter sur la voie publique / réalisation - imprimerie Michot Jonzac

Agréable randonnée plutôt exposée avec une poétique paysagère douce, relevée par des points de vue inattendus

Saint Eugène

les Cœunins

11 km

- 1
- 2
- 3
- 4
- 5
- 6
- 7
- 8

Départ place de la mairie. Longer l'arrière de la mairie (halles et sanitaires) et descendre entre les arbres sur une petite sente qui rejoint la route. Avant le virage, poursuivre dans le prolongement tout droit sur le chemin en direction du Ball Trap. Emprunter le 1er chemin à gauche entre vigne et jachère. Quitter le chemin en tournant à gauche et rejoindre le bois de St Eugène que vous traversez par une sente qui serpente et redescend jusqu'à la route.

Traverser la route et prendre le chemin enherbé. A l'intersection avec le chemin goudronnée, prendre à droite. Le chemin dessert une ferme. Poursuivre sur le chemin de terre sous un tunnel d'arbres (noisetiers) puis le long des coteaux viticoles.

Le Chemin tourne à gauche (château d'eau à 13h) et de nouveau à droite et à gauche entre les parcelles agricoles sur 1km jusqu'à la route : à droite.

A l'angle de la ferme, à Gauche (chemin de pierres) jusqu'à l'angle des vignes, De nouveau à droite, suivre sur 150 m et reprendre à gauche sur 450 m. A l'intersection, laisser le hameau à gauche et prendre à droite le chemin enherbé qui marque un petit décroché gauche - droite et continue jusqu'au chemin blanc : prendre alors à gauche.

A l'intersection avec la petite route de chez Dotte, prendre à gauche, dépasser l'étang et le ruisseau et quitter la route vers la droite après 300 m environ. Poursuivre sur les chemins d'exploitation entre les vignes qui rejoint la petite route que l'on suit à gauche.

Reprendre le chemin blanc à droite sur presque 600 m et bifurquer à gauche Poursuivre durant 500 m encore et traverser la route avec Saint Eugène en ligne de mire.

Au croisement prendre à droite; passer devant Fontenille et poursuivre jusqu' à la patte d'oie : à gauche pour laisser le domaine de Labarde sur la droite.

Traverser la route et passer derrière le hameau de chez Guinot jusqu'au calvaire. Faire un petit crochet par la chapelle et remonter vers St Eugène en revenant par chez Linet, le domaine à droite. Il rejoint le chemin blanc du départ que vous empruntez alors à gauche.